

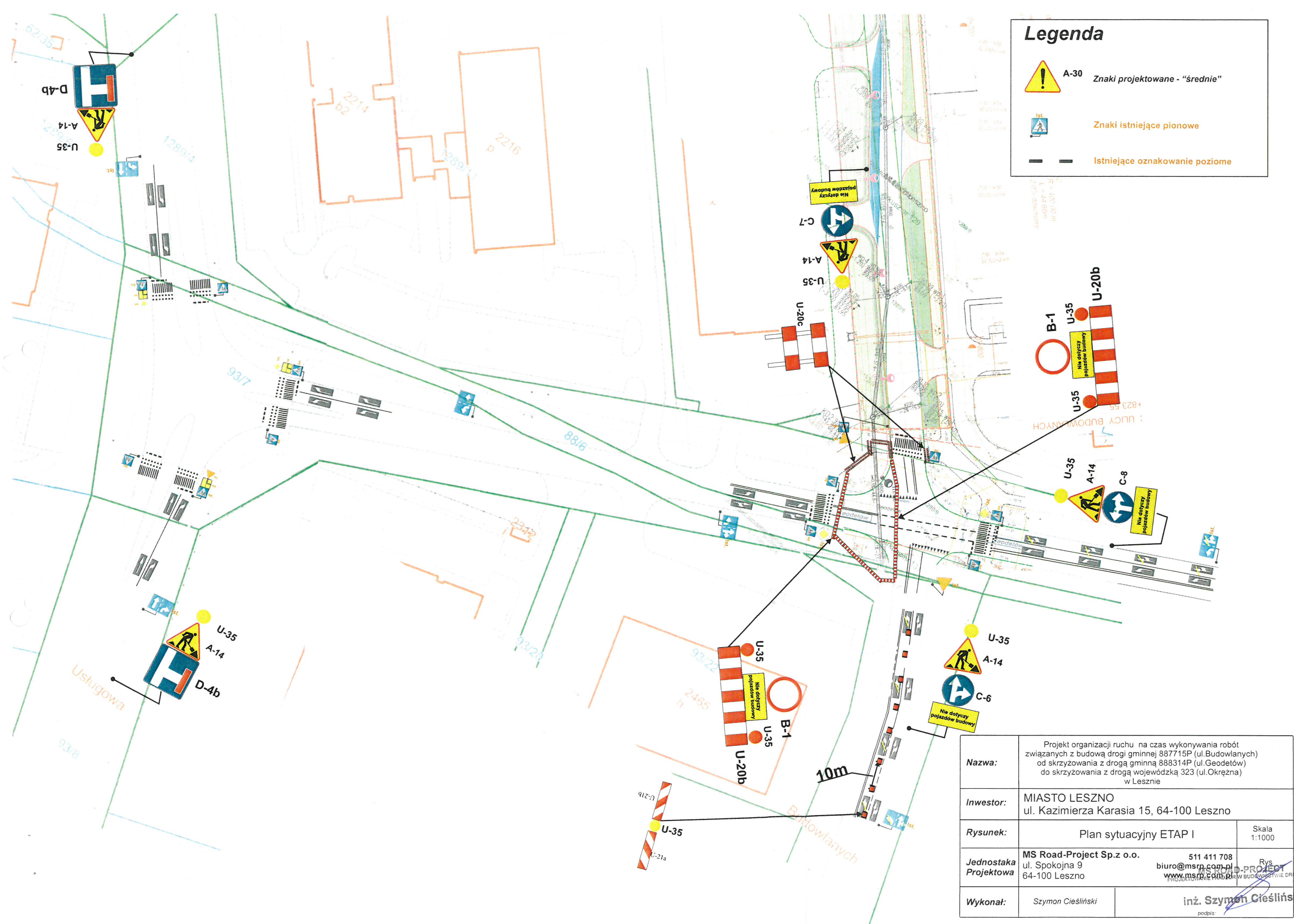


### Legenda

-  A-30 Znaki projektowane - "średnie"
-  Znaki istniejące pionowe
-  Istniejące oznakowanie poziome



<b>Nazwa:</b>	Projekt organizacji ruchu na czas wykonywania robót związanych z budową drogi gminnej 887715P (ul. Budowlanych) od skrzyżowania z drogą gminną 888314P (ul. Geodetów) do skrzyżowania z drogą wojewódzką 323 (ul. Okrężna) w Lesznie		
<b>Inwestor:</b>	MIASTO LESZNO ul. Kazimierza Karasia 15, 64-100 Leszno		
<b>Rysunek:</b>	Plan sytuacyjny ETAP I	Skala 1:1000	
<b>Jednostka Projektowa</b>	MS Road-Project Sp.z o.o. ul. Spokojna 9 64-100 Leszno	511 411 708 biuro@msrp.com.pl www.msrp.com.pl	Rys. PROJEKTOWANIE DROGOWYM
<b>Wykonał:</b>	Szymon Cieśliński	inż. Szymon Cieśliński podpis:	