

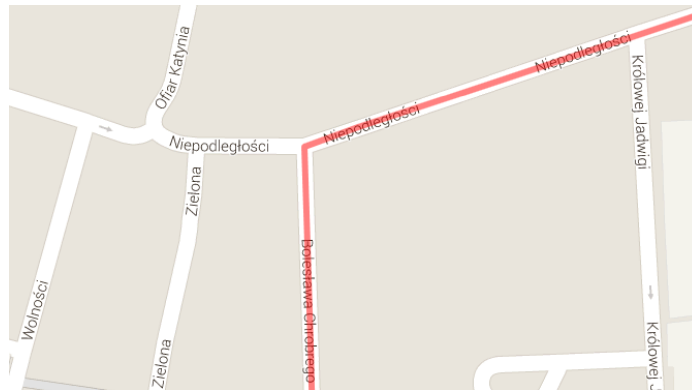
PLANOWANY PRZEBIEG TRASY

I PÓLMARATONU LESZCZYŃSKIEGO DUDA-CARS

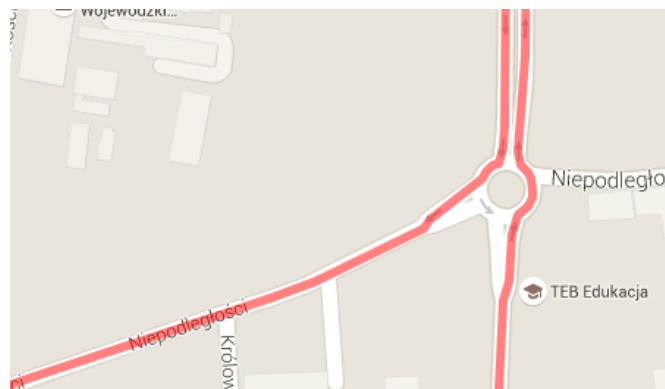
1. START – Rynek miasta Leszna, część północna. Bieg rozpoczyna się w kierunku ulicy Brackiej.



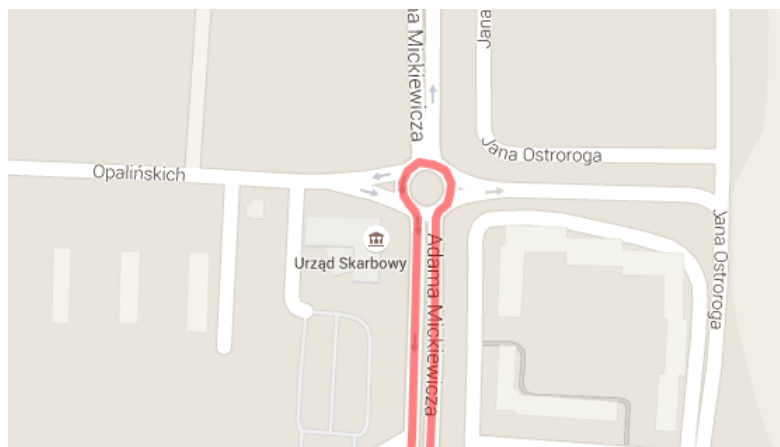
2. Następnie ul. Bracką do skrzyżowania z ul. Bolesława Chrobrego, na którym bieg skręca w lewo w kierunku ul. Niepodległości.



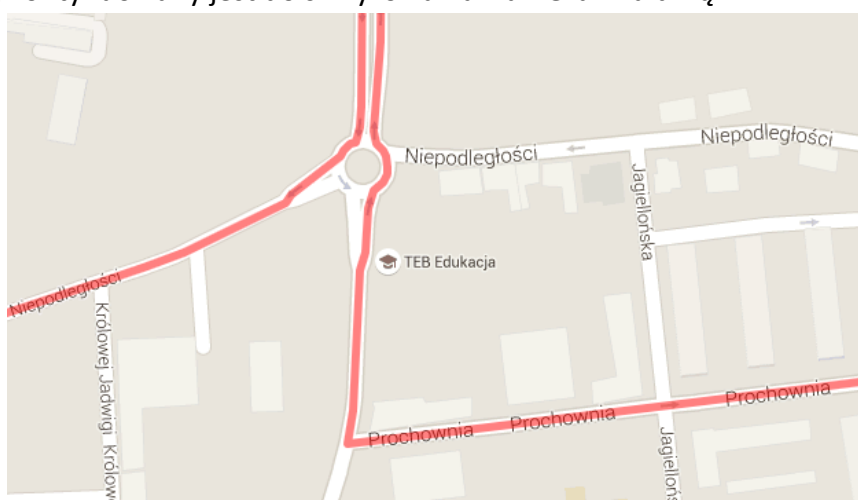
3. Na skrzyżowaniu ul. Niepodległości i Bolesława Chrobrego, biegnący skręcają w prawo w ul. Niepodległości i kontynuują wyścig do ronda Solidarności z którego wbiegają na pas pod prąd w ul. Mickiewicza.



4. Bieg kontynuowany jest ul. Mickiewicza do ronda Kombatantów, które zawodnicy obiegają i równoległą nitką ul. Mickiewicza biegną na południe. Ponownie do ronda Solidarności.



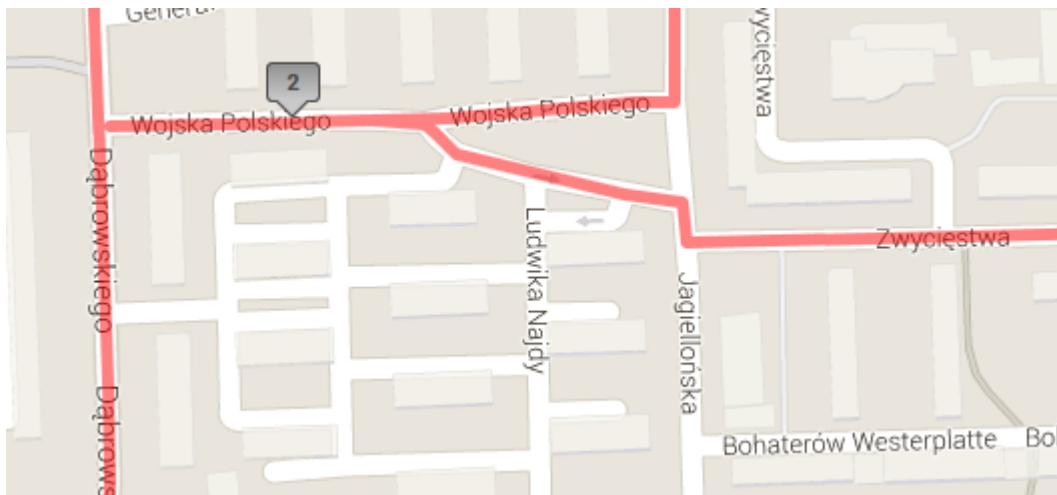
5. Od ronda Solidarności bieg kontynuowany jest ulicą Dąbrowskiego do skrzyżowania z ul. Prochownia w którą skręca i dalej kontynuowany jest do skrzyżowania z ul. Grunwaldzką.



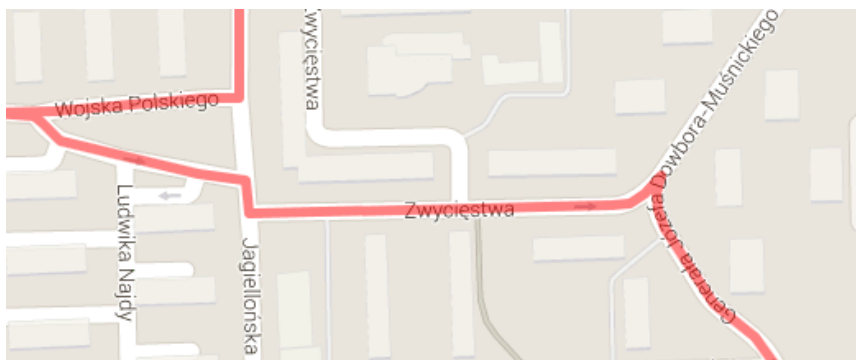
6. Na końcu ul. Prochownia bieg skręca w prawo i kontynuowany jest do skrzyżowania z ulicą Gen. Władysława Sikorskiego, gdzie skręca w ponownie w prawo.



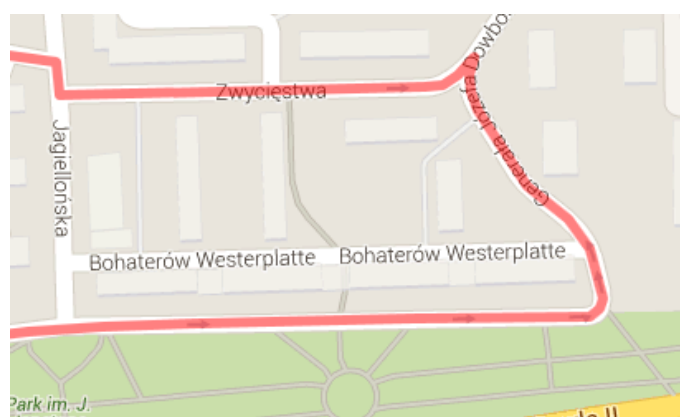
7. Następnie biegacze dobiegają ul. Generała Władysława Sikorskiego do skrzyżowania z ul. Jagiellońską w którą skręcają w prawo, aby po kilkudziesięciu metrach, skręcić w lewo w ul. Wojska Polskiego.



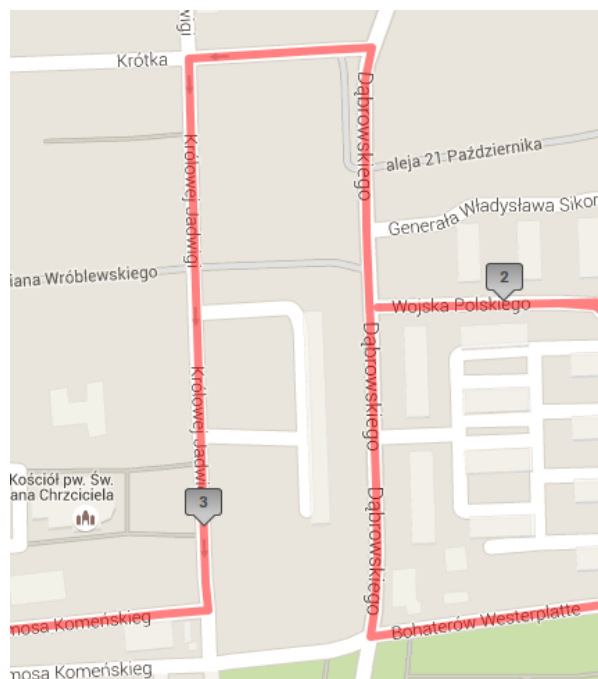
8. Bieg kontynuowany jest ulicą Wojska Polskiego do skrzyżowania z ulicą Jarosława Dąbrowskiego, gdzie na końcu ulicy znajduje się „agrafka” na której biegacze robią nawrót i ponownie wracają ulicą Wojska Polskiego do skrzyżowania z ul. Jagiellońską na skraj skrzyżowania ul. Jagiellońskiej i Zwycięstwa (mapka powyżej) Ulica Wojska Polskiego poniżej skweru będzie rozdzielona na dwie części przy pomocy barierek, na końcu agrafki ustawione zostaną pachołki.
9. Następnie zawodnicy wbiegają z ul. Wojska Polskiego przebiegając fragmentem ul. Jagiellońskiej w ul. Zwycięstwa, którą biegną do skrzyżowania z ul. Józefa Dowbora Muśnickiego gdzie skręcają w prawo.



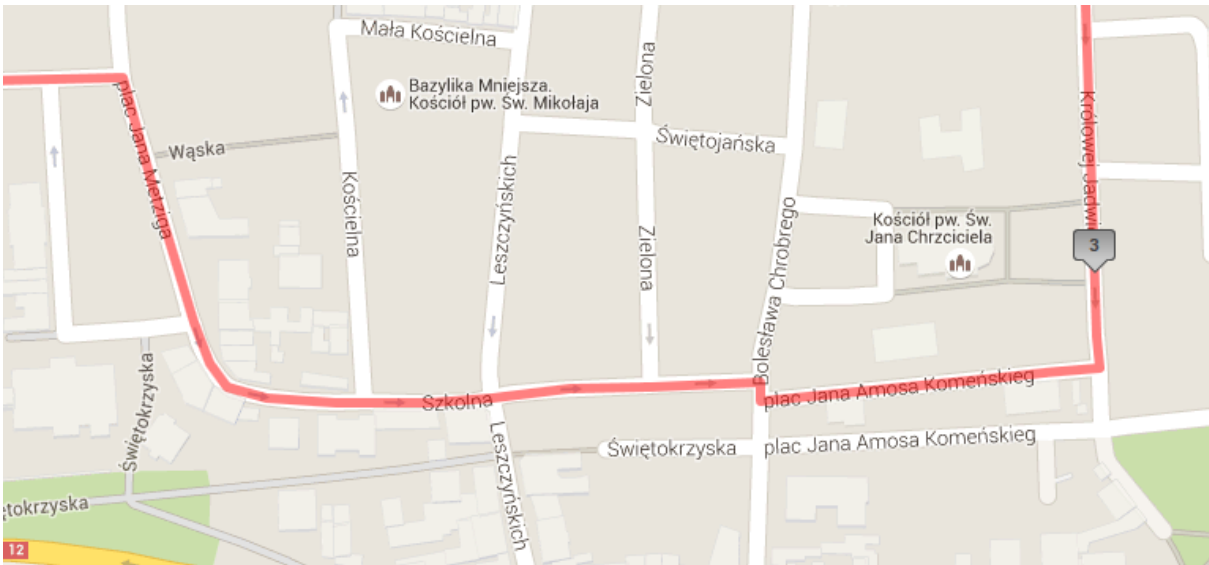
10. Dalej bieg kontynuowany jest ul. Dowbora Muśnickiego do skrzyżowania z ul. Bohaterów Westerplatte w którą zawodnicy skręcają w prawo.



11. Ulicą Bohaterów Westerplatte bieg kierowany jest aż do skrzyżowania z ul. Dąbrowskiego. Na tym skrzyżowaniu biegacze skręcają w prawo i kontynuują wyścig do skrzyżowania z ulicą Krótką w którą skręcają w lewo.



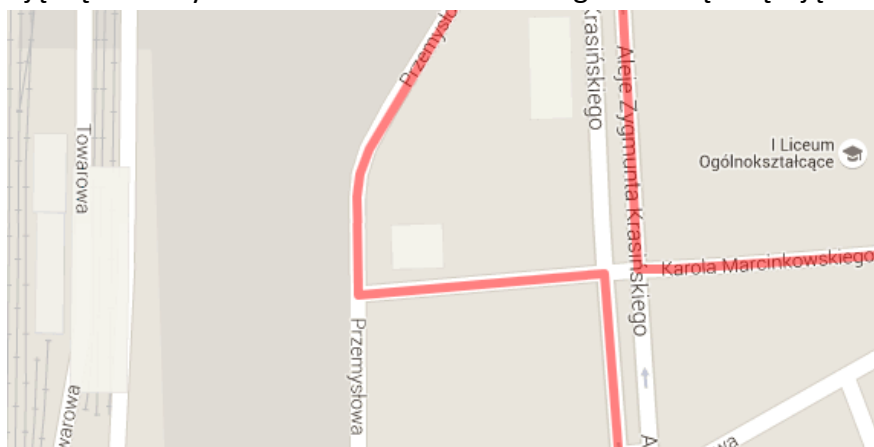
12. Na skrzyżowaniu ul. Krótkiej i Królowej Jadwigi bieg skręca w lewo i jest kontynuowany do skrzyżowania z ulicą Jana Amosa Komeńskiego, gdzie skręca w prawo.



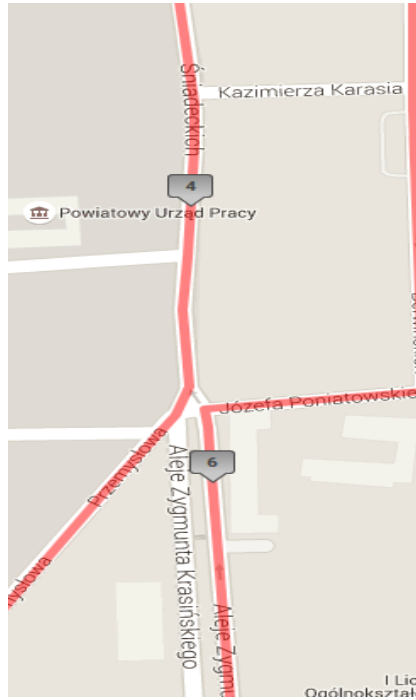
13. Dalej zawodnicy pokonują długość ul. J.A. Komeńskiego do skrzyżowania z ul. Bolesława Chrobrego, z której wbiegają natychmiast w ul. Szkolną, kontynuując wyścig do Placu Metziga.



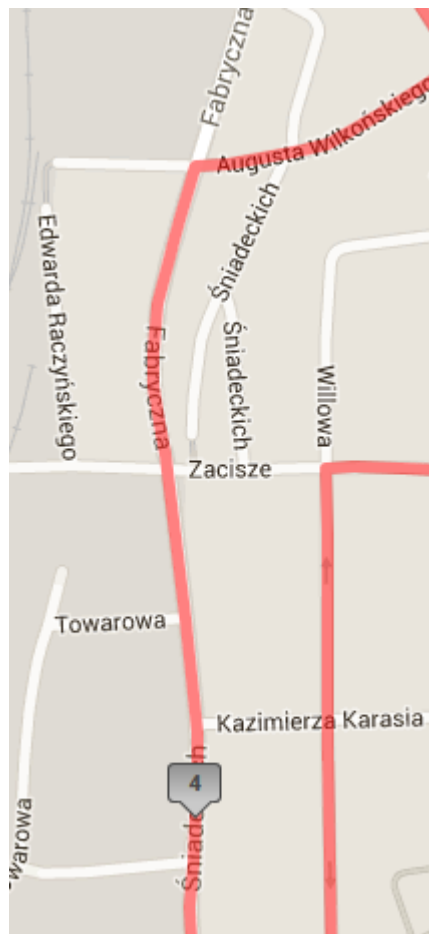
14. Następnie bieg kieruje się z Placu Metziga na Aleje Zygmunta Krasieńskiego i skręca w prawo na północ. Dalej biegacze kierują się do skrzyżowania z ul. Marcinkowskiego w którą skręcają w lewo.



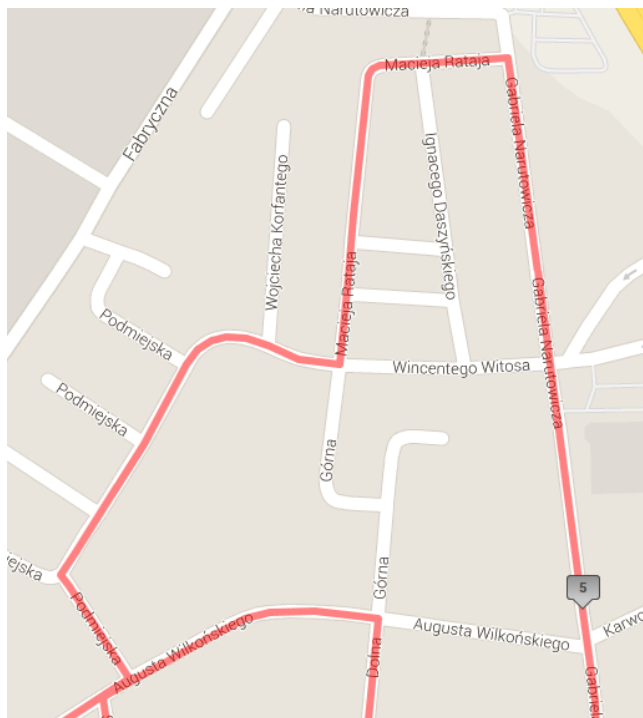
15. Ulicą Karola Marcinkowskiego, bieżą do skrzyżowania z ul. Przemysłową w którą skręcają w prawo i kontynuują bieg do skrzyżowania z ulicami Józefa Poniatowskiego, Śniadeckich i Alei Zygmunta Krasieńskiego.



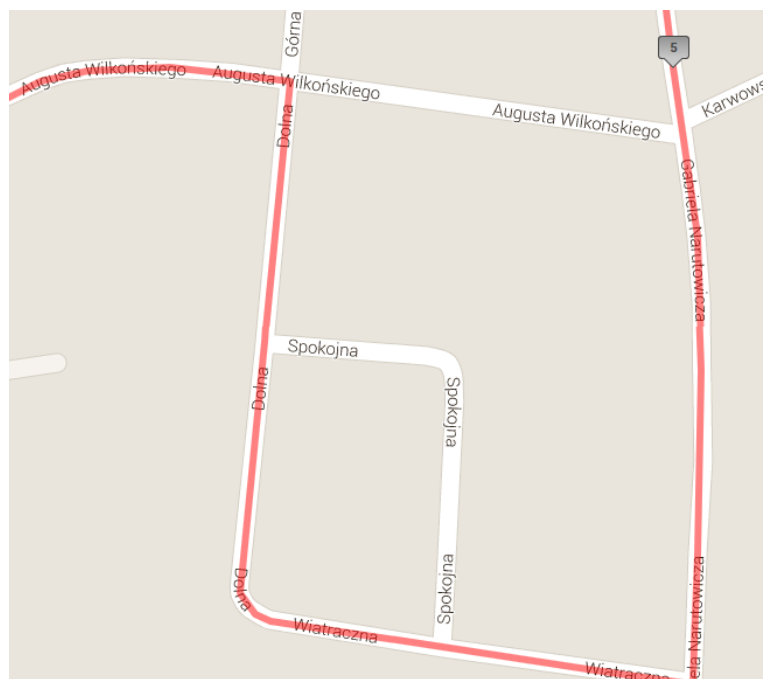
16. Następnie biegacze pokonują skrzyżowanie na północ w ul. Śniadeckich przechodzącą w ul. Fabryczną do skrzyżowania z ul. Wilkońskiego w którą skręcają w prawo.



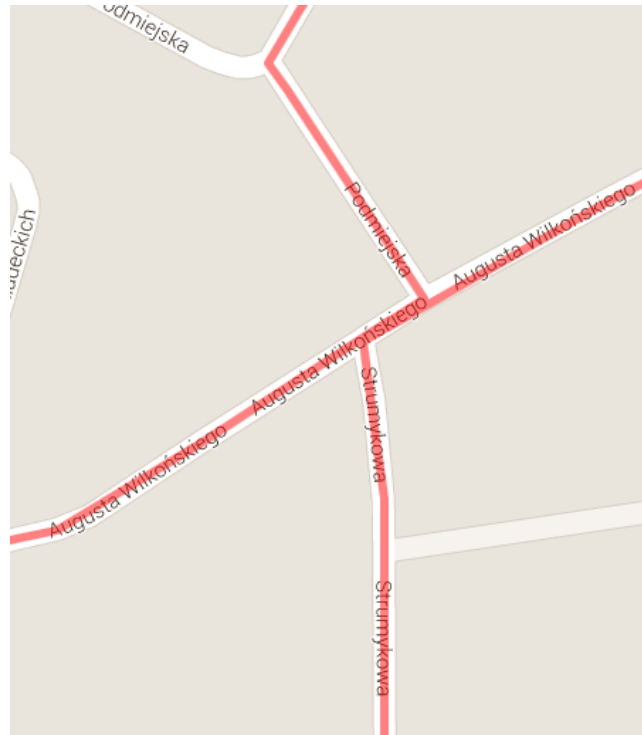
17. Ulicą Wilkońskiego zawodnicy dobiegają do skrzyżowania z ulicą Podmiejską w którą skręcają w lewo. Kontynuując bieg ul. Podmiejską przechodzącą w ul. Wincentego Witosa skręcają w lewo w ulicę Macieja Rataja, którą wybiegają do skrzyżowania z ul. Gabriela Narutowicza. Skręcając w nią w lewo.



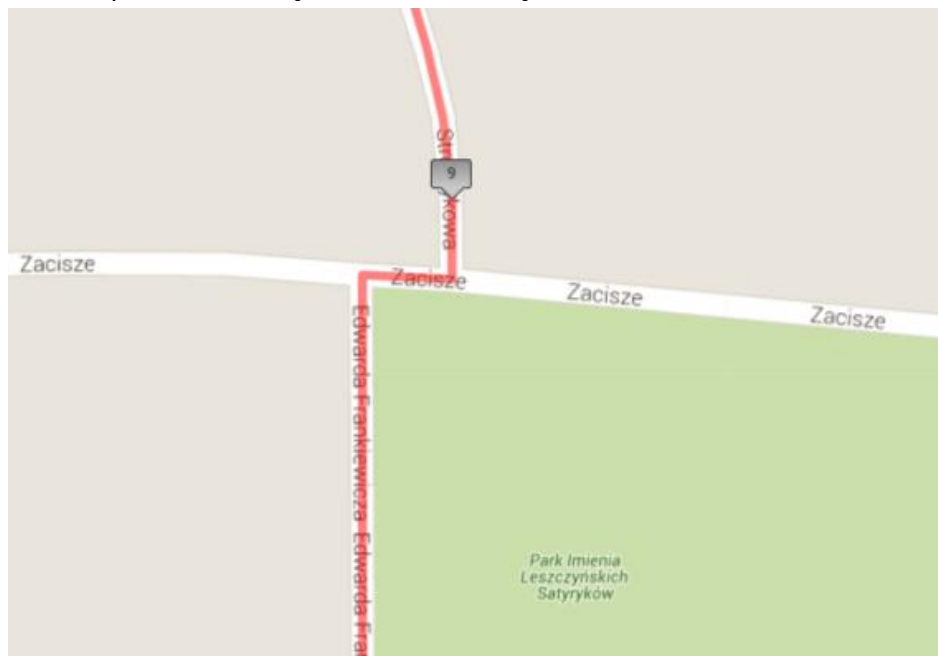
18. Następnie bieg kontynuowany jest ul. Narutowicza do skrzyżowania z ul. Wiatraczną w którą skręcają zawodnicy w lewo. Pokonują całą długość Wiatracznej i docierają do skrzyżowania z ul. Wilkońskiego w którą skręcają w lewo.



19. Dalej bieg prowadzony jest ulicą Wilkońskiego do skrzyżowania z ul. Strumykową w którą skręca w lewo. Krótki odcinek wspólny trasy pomiędzy ul. Podmiejską, a Strumykową rozdzielony zostanie kilkoma barierkami.



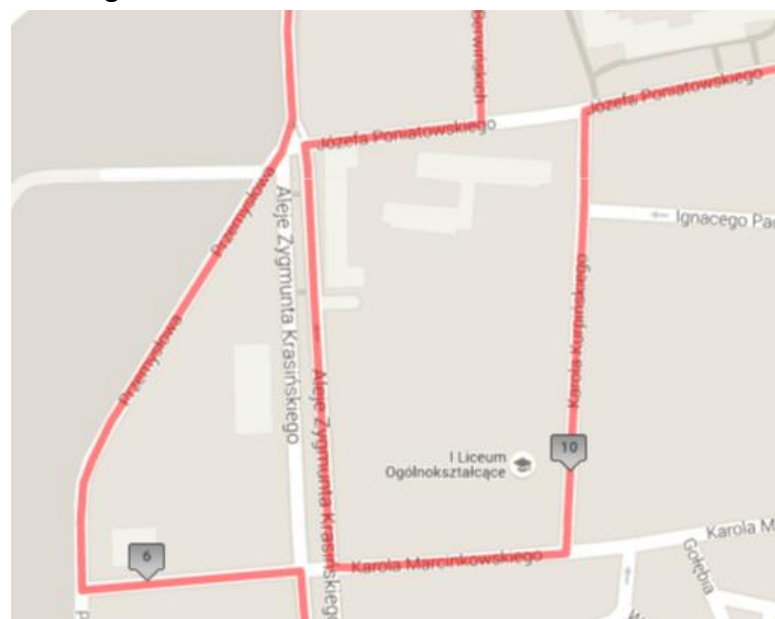
20. Bieg z ulicy Strumykowej dobiega do skrzyżowania z ulicą Zacisze, w którą skręca w lewo, a następnie po kilkudziesięciu metrach ponownie skręca w lewo w ulicę Frankiewiczza.



21. Z ulicy Edwarda Frankiewicza biegacze skręcają w lewo w ul. Karasia, a następnie po kilkudziesięciu metrach w ulicę Berwińskich.

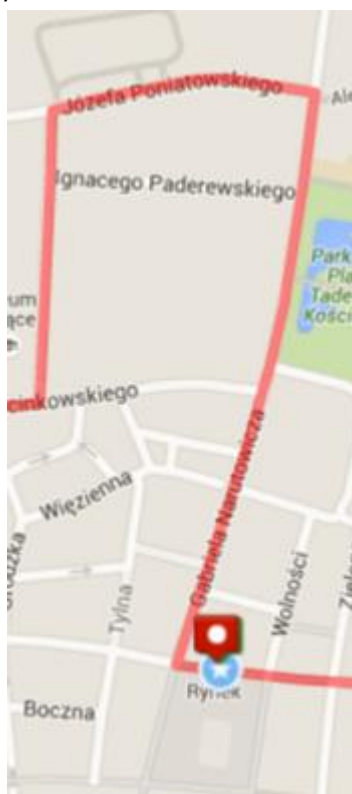


22. Na końcu ul. Berwińskich zawodnicy skręcają w lewo w ul. Józefa Poniatowskiego dobiegając do skrzyżowania Alei Krasińskiego, Śniadeckich i Przemysłowej, gdzie skręcają w lewo w Aleje Krasińskiego w kierunku ul. Marcinkowskiego.



23. Z Alei Krasińskiego, bieg skręca w lewo w ulicę Karola Marcinowskiego, a następnie ponownie w lewo w ulicę Karola Kurpińskiego, by na jej końcu skręcić w ulicę Józefa Poniatowskiego (mapka powyżej)

24. Ostatni etap biegu to dobieg ulicą Poniatowskiego do Narutowicza i skręt w lewo, a następnie prosto na południe do Rynku na metę (półmetek).





PLAN ZABEZPIECZANIA TRASY
I PÓLMARATONU LESZCZYŃSKIEGO LESZCZYŃSKIEGO DUDA-CARS

Nr.	Opis miejsca (ul./aleje/plac)	Osoby, nr Tel.
1.	Rynek	
2.	Bracka/Bolesława Chrobrego	
3.	Bolesława Chrobrego/Niepodległości	
4.	Niepodległości/Królowej Jadwigi	
5.	Niepodległości/Adama Mickiewicza	
6.	Adama Mickiewicza/Oplіńskich/Ostroroga	
7.	Dąbrowskiego/Prochownia	
8.	Prochownia/Jagiellońska	
9.	Prochownia/Grunwaldzka	
10.	Grunwaldzka/Władysława Sikorskiego/Jasna	
11.	Władysława Sikorskiego/Zwycięstwa/Jagiellońska	
12.	Jagiellońska/Wojska Polskiego/Zwycięstwa	
13.	Zwycięstwa/Zwycięstwa	
14.	Zwycięstwa/Dowbora Muśnickiego	
15.	Dowbora Muśnickiego/Westerplatte	
16.	Westerplatte/Jagiellońska	
17.	Westerplatte/Ludwika Najdy	
18.	Westerplatte/Dąbrowskiego	
19.	Dąbrowskiego/Krótką	
20.	Krótką/Królowej Jadwigi	
21.	Królowej Jadwigi/Wróblewskiego	
22.	Królowej Jadwigi/Kościół św. Jana	
23.	Królowej Jadwigi/Komeńskiego	
24.	Komeńskiego/Bolesława Chrobrego/Szkolna	
25.	Szkolna/Zielona	
26.	Szkolna/Leszczyńskich	
27.	Szkolna/Kościelna	
28.	Metziga/Metziga	
29.	Metziga/Zygmunta Krasińskiego	
30.	Zygmunta Krasińskiego/Różana	
31.	Zygmunta Krasińskiego/Słowiańska	
32.	Zygmunta Krasińskiego/Skarbowa	
33.	Zygmunta Krasińskiego/Wałowa	
34.	Zygmunta Krasińskiego/Marcinkowskiego	
35.	Marcinkowskiego/Przemysłowa	
36.	Przemysłowa/Śniadeckich	
37.	Śniadeckich/Karasia	
38.	Śniadeckich/Towarowa	
39.	Śniadeckich/Zacisze	

40.	Śniadeckich/Wilkońskiego	
41.	Wilkońskiego/Śniadeckich	
42.	Wilkońskiego/Strumykowa	
43.	Wilkońskiego/Podmiejska	
44.	Podmiejska/Podmiejska	
45.	Podmiejska/Podmiejska	
46.	Podmiejska/Podmiejska	
47.	Podmiejska/Podmiejska	
48.	Podmiejska/Korfantego	
49.	Podmiejska/Rataja/Górna/Witosa	
50.	Rataja/Daszyńskiego	
51.	Rataja/Narutowicza	
52.	Narutowicza/Witosa	
53.	Narutowicza/CH Nasze Leszno	
54.	Narutowicza/Karwowskich/Wilkońskiego	
55.	Narutowicza/Wiatraczna	
56.	Wiatraczna/Spokojna	
57.	Spokojna/Wiatraczna	
58.	Wiatraczna/Wilkońskiego	
59.	Strumykowa/Zacisze/Frankiewicza	
60.	Frankiewicza/Karasia	
61.	Karasia/Berwińskich	
62.	Berwińskich/Poniatowskiego	
63.	Marcinkowskiego/Kurpińskiego	
64.	Kurpińskiego/Paderewskiego	
65.	Kurpińskiego/Poniatowskiego	
66.	Poniatowskiego/Narutowicza	
67.	Narutowicza/Marcinkowskiego/Ofiar Katynia	
68.	Narutowicza/Zakątek/Plac Powstańców	
69.	Narutowicza/Mała Kościańska	
70.	Narutowicza/Aptekarska	